



**КОМИТЕТ ИМУЩЕСТВЕННЫХ ОТНОШЕНИЙ
АДМИНИСТРАЦИИ ПЕРМСКОГО МУНИЦИПАЛЬНОГО РАЙОНА**

РЕШЕНИЕ

о размещении объектов № 992

Пермский край
Пермский район

28.12.2020

Комитет имущественных отношений администрации Пермского муниципального района разрешает Открытому акционерному обществу «Межрегиональная распределительная сетевая компания Урала» (ИНН 6671163413, ОГРН 1056604000970, почтовый адрес: 614017, г. Пермь, ул. Инженерная, д. 17)

размещение объекта «Строительство ВЛ 0,4 кВ для электроснабжения поселка Протасы (4500058550); Строительство ВЛ 0,4 кВ для электроснабжения поселка Протасы (4500058560); Строительство ВЛ 0,4 кВ для электроснабжения поселка Протасы (4500058561); Строительство ВЛ 0,4 кВ для электроснабжения поселка Протасы (4500058634)»

на землях государственная собственность на которые не разграничена

на срок бессрочно

Местоположение: Пермский край, Пермский район, Култаевское с/п, п. Протасы

Приложение: схема предполагаемых к использованию земель или части земельного участка.

Председатель комитета
имущественных отношений
администрации Пермского
муниципального района





(подпись, печать)

Г.В. Мюресов

Схема предполагаемых к использованию земель или части земельного участка

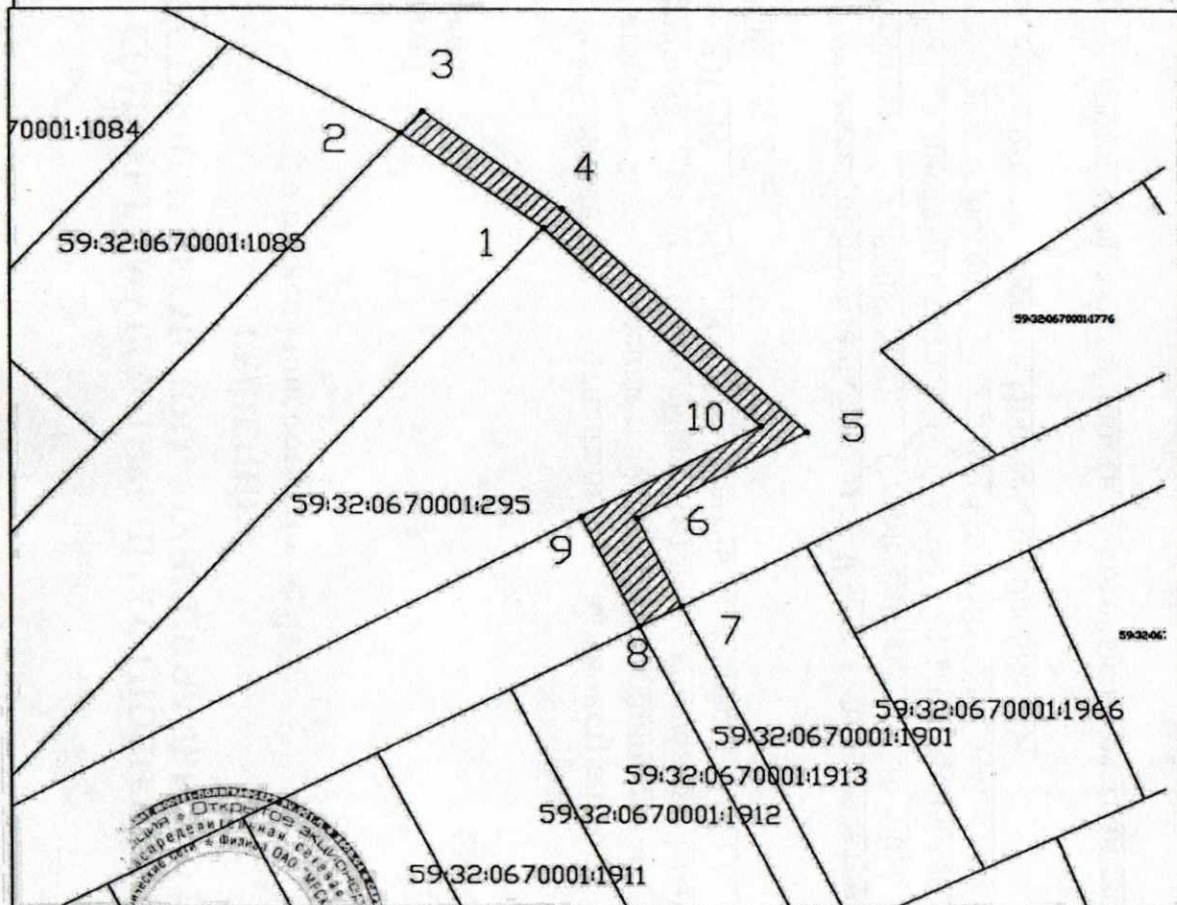
Объект: Строительство ВЛ 0,4 кВ для электроснабжения поселка Протасы (4500058550); Строительство ВЛ 0,4 кВ для электроснабжения поселка Протасы (4500058560); Строительство ВЛ 0,4 кВ для электроснабжения поселка Протасы (4500058561); Строительство ВЛ 0,4 кВ для электроснабжения поселка Протасы (4500058634)
Местоположение: край Пермский, р-н Пермский, с/пос. Култаевское, п. Протасы
Площадь земель или части земельного участка, кв.м.: 529
Категория земель: Земли населённых пунктов
Вид разрешенного использования земельного участка:
Цель использования: под объекты инженерного оборудования Электроснабжения («Строительство ВЛ 0,4 кВ для электроснабжения поселка Протасы (4500058550); Строительство ВЛ 0,4 кВ для электроснабжения поселка Протасы (4500058560); Строительство ВЛ 0,4 кВ для электроснабжения поселка Протасы (4500058561); Строительство ВЛ 0,4 кВ для электроснабжения поселка Протасы (4500058634)»)

Условные обозначения:

-  предполагаемые к использованию земли
-  граница земельного участка, сведения о котором внесены в ГКН
- 1 характерные точки границы испрашиваемого земельного участка

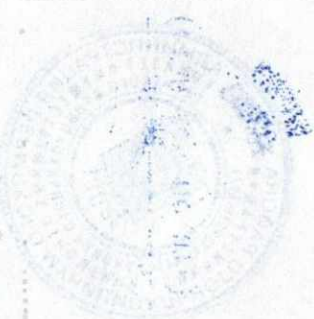
Описание границ смежных землепользователей:

1-2-3-4-5-6, 8-9 неограниченный зем.участок
 7-8 зем.уч.с кад.номером 59:32:0670001:1913
 10-1 зем.уч.с кад.номером 59:32:0670001:295



Координаты характерных точек

№	X	Y
1	502117,28	2207916,46
2	502131,58	2207895,61
3	502134,89	2207898,72
4	502120,20	2207919,20
5	502086,29	2207955,36
6	502073,20	2207930,37
7	502059,93	2207936,96
8	502056,84	2207930,72
9	502073,38	2207922,07
10	502087,22	2207948,52
1	502117,28	2207916,46



Масштаб 1:1000

Заявитель:  /Е.В. Кузнецова

